


Egz.

Nazwa i adres Zamawiającego:		
	Gmina Raków ul. Ogrodowa 1 26-035 Raków	Tel.: 41 353 50 18 fax: +48 41 353 50 18 e-mail: urząd@rakow.pl www.rakow.pl

PROJEKT BUDOWLANY PROJEKT ZAGOSPODAROWANIA TERENU

Nazwa zamierzenia budowlanego:

„Przebudowa ul. Tadeusza Kościuszki w Rakowie” wraz z budową odcinka kanalizacji deszczowej na działce ewid. nr 2631.

Adres obiektu:

Działka nr ewidencyjny 2631, obręb 0018 Raków, gmina Raków, powiat kielecki, województwo świętokrzyskie

Wykonawca projektu:

„Ajko” Artur Kręcisz, ul. Gen. Władysława Sikorskiego 6, 28-200 Staszów

Branża:

Drogowa

Kategoria obiektów budowlanych:

XXV, współczynnik kategorii obiektu (k): 1,0; współczynnik wielkości obiektu (w): 1,0
XXVI, współczynnik kategorii obiektu (k): 8,0; współczynnik wielkości obiektu (w): 1,0

ZESPÓŁ PROJEKTOWY					
Zakres opracowania	Pełniona funkcja projektowa	Imię i Nazwisko	Specjalność i numer uprawnień budowlanych	Data opracowania	Podpis
Branża drogowa	Projektant	Artur Kręcisz	SWK/0087/PWBD/15 w branży drogowej	10.2022	
Branża drogowa	Projektant Sprawdzający	Wojciech Marciniak	SWK/0221/PWBD/19 w branży drogowej	10.2022	
Branża drogowa	Asystent Projektanta	Katarzyna Kawa	-	10.2022	
Branża sanitarna	Projektant	Kamila Kadela	SWK/0239/PWBS/19 w branży sanitarnej	10.2022	
Branża sanitarna	Projektant Sprawdzający	Rafał Bzduch	NBUA-7342/68/98 w branży sanitarnej	10.2022	

Staszów, Październik 2022

- 1 -

Projekt Zagospodarowania Terenu

Spis Treści:

ZAŁĄCZNIKI	3
1. Oświadczenie projektanta i projektanta sprawdzającego	3
2. Uprawnienia budowlane i zaświadczenie o przynależności do Okręgowej Izby Inżynierów Budownictwa	4
CZĘŚĆ OPISOWA – PROJEKT ZAGOSPODAROWANIA TERENU	15
1. Przedmiot, cel i zakres inwestycji	15
2. Podstawa opracowania	15
3. Stan prawny nieruchomości	16
4. Opis stanu istniejącego	16
5. Projektowane zagospodarowanie terenu	16
6. Informacja o obszarach chronionych	18
7. Informacja o obszarach szkód górniczych	18
8. Informacja o obszarze oddziaływania obiektów	19
9. Wymagania dotyczące ochrony środowiska	19
10. Pozostałe informacje	20

CZĘŚĆ RYSUNKOWA – PROJEKT ZAGOSPODAROWANIA TERENU

Rys. 1. Lokalizacja, skala 1:140000, 1:2500

Rys. 2.1 Projekt Zagospodarowania Terenu, skala 1:500

Rys. 2.2 Projekt Zagospodarowania Terenu – zakres objęty inwestycją , skala 1:500

ZAŁĄCZNIKI

1. Oświadczenie projektanta i projektanta sprawdzającego

OŚWIADCZENIE

Zgodnie z art. 20 ust. 2 i art. 34 ust. 3d pkt 3) Ustawy z dnia 7 lipca 1994r. Prawo budowlane oświadczam, że projekt zagospodarowania terenu pn.:

„Przebudowa ul. Tadeusza Kościuszki w Rakowie” wraz z budową odcinka kanalizacji deszczowej na działce ewid. nr 2631

został wykonany zgodnie z obowiązującymi **przepisami oraz zasadami wiedzy technicznej** oraz jest kompletny z punktu widzenia celu, któremu ma służyć.

ZESPÓŁ PROJEKTOWY					
Zakres opracowania	Pełniona funkcja projektowa	Imię i Nazwisko	Specjalność i numer uprawnień budowlanych	Data opracowania	Podpis
Branża drogowa	Projektant	Artur Kręcisz	SWK/0087/PWBD/15 w branży drogowej	12.2022	
Branża drogowa	Projektant Sprawdzający	Wojciech Marciniak	SWK/0221/PWBD/19 w branży drogowej	12.2022	
Branża sanitarna	Projektant	Kamila Kadela	SWK/0239/PWBS/19 w branży sanitarnej	12.2022	
Branża sanitarna	Projektant Sprawdzający	Rafał Bzduch	NBUA-7342/68/98 w branży sanitarnej	12.2022	

Staszów, Grudzień 2022

2. Uprawnienia budowlane i zaświadczenie o przynależności do Okręgowej Izby Inżynierów Budownictwa



ŚWIĘTOKRZYSKA
OKRĘGOWA
IZBA
INŻYNIERÓW
BUDOWNICTWA

Kielce, dnia 29 czerwca 2015r.

Okręgowa Komisja Kwalifikacyjna
sygn. akt SK-0054-0041(2)/15

DECYZJA

Na podstawie art. 24 ust. 1 pkt 2 ustawy z dnia 15 grudnia 2000r. o samorządach zawodowych architektów oraz inżynierów budownictwa (*Dz.U. z 2014r. poz. 1946 z późn. zm.*) i art. 12 ust. 2 i ust. 3, ust. 4c pkt 3, art. 14 ust. 1 pkt 3b ustawy z dnia 7 lipca 1994r. Prawo budowlane (*Dz.U. z 2013r. poz. 1409 z późn. zm.*) oraz § 10 i § 13 ust. 4 rozporządzenia Ministra Infrastruktury i Rozwoju z dnia 11 września 2014r. w sprawie samodzielnych funkcji technicznych w budownictwie (*Dz. U. z 2014r. poz. 1278*), po ustaleniu, że zostały spełnione warunki w zakresie przygotowania zawodowego oraz po złożeniu egzaminu na uprawnienia budowlane z wynikiem pozytywnym

Pan Artur Mirosław Kręcisz

magister inżynier budownictwa
ur. dnia 19 lipca 1974 roku w Staszowie

otrzymuje

UPRAWNIENIA BUDOWLANE

nr ewidencyjny SWK/0087/PWBD/15

**do projektowania i kierowania robotami budowlanymi
w specjalności inżynierskiej drogowej
bez ograniczeń.**

UZASADNIENIE

W związku z uwzględnieniem w całości żądania strony, na podstawie art. 107 § 4 K.p.a. odstępuje się od uzasadnienia decyzji. Zakres nadanych uprawnień budowlanych wskazano na odwrocie decyzji.

Pouczenie

Od niniejszej decyzji służy odwołanie do Krajowej Komisji Kwalifikacyjnej Polskiej Izby Inżynierów Budownictwa w Warszawie, za pośrednictwem Okręgowej Komisji Kwalifikacyjnej Świętokrzyskiej Izby Inżynierów Budownictwa w Kielcach w terminie 14 dni od daty jej doręczenia.

Skład orzekający Okręgowej Komisji Kwalifikacyjnej

mgr inż. Andrzej Pieniążek
Przewodniczący składu orzekającego



dr inż. Stefan Szalkowski
Członek składu orzekającego

mgr inż. Elżbieta Chociaj
Członek składu orzekającego

Otrzymują:

1. Pan Artur Mirosław Kręcisz
ul. H. Sawickiej 11
28-200 Staszów
2. Okręgowa Rada ŚOIIB
3. Główny Inspektor Nadzoru Budowlanego
4. a/a



Zaświadczenie

o numerze weryfikacyjnym:

SWK-AJQ-IGB-SU8 *

Pan Artur Mirosław Kręcisz o numerze ewidencyjnym SWK/BD/0130/15
adres zamieszkania ul. Gen. W. Sikorskiego 6, 28-200 Staszów
jest członkiem Świętokrzyskiej Okręgowej Izby Inżynierów Budownictwa i posiada wymagane
ubezpieczenie od odpowiedzialności cywilnej.
Niniejsze zaświadczenie jest ważne od 2022-09-01 do 2023-08-31.

Zaświadczenie zostało wygenerowane elektronicznie i opatrzone bezpiecznym podpisem elektronicznym
weryfikowanym przy pomocy ważnego kwalifikowanego certyfikatu w dniu 2022-08-08 roku przez:

Ewa Skiba, Przewodniczący Rady Świętokrzyskiej Okręgowej Izby Inżynierów Budownictwa.

Zgodnie z art. 78¹ K.c.

§ 1. Do zachowania elektronicznej formy czynności prawnej wystarczy złożenie oświadczenia woli w postaci elektronicznej i opatrzenie go
kwalifikowanym podpisem elektronicznym.

§ 2. Oświadczenie woli złożone w formie elektronicznej jest równoważne z oświadczeniem woli złożonym w formie pisemnej.

* Weryfikację poprawności danych w niniejszym zaświadczeniu można sprawdzić za pomocą numeru weryfikacyjnego zaświadczenia na
stronie Polskiej Izby Inżynierów Budownictwa www.piib.org.pl lub kontaktując się z biurem właściwej Okręgowej Izby Inżynierów
Budownictwa.





**ŚWIĘTOKRZYSKA
OKRĘGOWA
IZBA
INŻYNIERÓW
BUDOWNICTWA**

Kielce, dnia 30 grudnia 2019 r.

Okręgowa Komisja Kwalifikacyjna
sygn. akt SK-0054-0067(2)/19

DECYZJA

Na podstawie art. 24 ust. 1 pkt 2 ustawy z dnia 15 grudnia 2000 r. o samorządach zawodowych architektów oraz inżynierów budownictwa (t.j. Dz.U. z 2019 r. poz. 1117) i art. 12 ust. 1 pkt 1 i pkt 2, ust. 2, ust. 3, ust. 4c pkt 3 i art. 13 i art. 14 ust. 1 pkt 3b, ust. 3 pkt 5 oraz art. 15a ust. 1 i ust. 9 ustawy z dnia 7 lipca 1994 r. – Prawo budowlane (t.j. Dz.U. z 2019 r. poz. 1186, z późn. zm.), po ustaleniu, że zostały spełnione warunki w zakresie przygotowania zawodowego oraz po złożeniu egzaminu na uprawnienia budowlane z wynikiem pozytywnym

Pan Wojciech Marciniak

magister inżynier budownictwa

ur. dnia 28 stycznia 1986 roku w Staszowie

otrzymuje

UPRAWNIENIA BUDOWLANE

nr ewidencyjny SWK/0221/PWBD/19

**do projektowania i kierowania robotami budowlanymi
w specjalności inżynierskiej drogowej
bez ograniczeń**

Uprawnienia budowlane nadane niniejszą decyzją Panu Wojciechowi Marciniakowi upoważniają:

I. Na mocy art. 12 ust. 1 pkt 1 i 2, art. 13 ust. 3 i 4 ustawy Prawo budowlane, do:

- projektowania, sprawdzania projektów architektoniczno-budowlanych i sprawowania nadzoru autorskiego;
- kierowania budową lub innymi robotami budowlanymi;
- kierowania wytwarzaniem konstrukcyjnych elementów budowlanych oraz nadzoru i kontroli technicznej wytwarzania tych elementów;
- wykonywania nadzoru inwestorskiego;
- sprawowania kontroli technicznej utrzymania obiektów budowlanych.

II. Na mocy art. 15a ust. 1 i ust. 9 ustawy Prawo budowlane, do:

- sporządzania projektu zagospodarowania działki lub terenu, w zakresie tej specjalności;
- projektowania obiektu budowlanego lub kierowania robotami budowlanymi związanymi z obiektem budowlanym, takim jak:
 - 1) droga w rozumieniu przepisów o drogach publicznych, z wyłączeniem drogowych obiektów inżynierskich oprócz przepustów;
 - 2) droga dla ruchu i postoju statków powietrznych oraz przepust.

UZASADNIENIE

W związku z uwzględnieniem w całości żądania strony, na podstawie art. 107 § 4 ustawy z dnia 14 czerwca 1960 r. – Kodeks postępowania administracyjnego (t.j. Dz. U. z 2018r. poz. 2096, z późn. zm.), zwanej dalej „K.p.a”, odstępuje się od uzasadnienia decyzji. Zakres nadanych uprawnień budowlanych wskazano na odwołanie decyzji.

Pouczenie

Od niniejszej decyzji służy odwołanie do Krajowej Komisji Kwalifikacyjnej Polskiej Izby Inżynierów Budownictwa w Warszawie, za pośrednictwem Okręgowej Komisji Kwalifikacyjnej Świętokrzyskiej Okręgowej Izby Inżynierów Budownictwa w terminie 14 dni od dnia jej doręczenia.

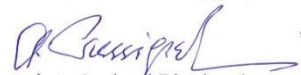
Zgodnie z treścią art. 127a K.p.a.:

§ 1. W trakcie biegu terminu do wniesienia odwołania strona może zrzec się prawa do wniesienia odwołania wobec organu administracji publicznej, który wydał decyzję.

§ 2. Z dniem doręczenia organowi administracji publicznej oświadczenia o zrzeczeniu się prawa do wniesienia odwołania przez ostatnią ze stron postępowania, decyzja staje się ostateczna i prawomocna.

W przypadku złożenia przez stronę oświadczenia o zrzeczeniu się prawa do odwołania od decyzji (określonego w § 2) stronie nie przysługuje prawo do odwołania się ani skargi do sądu administracyjnego.

Skład orzekający Okręgowej Komisji Kwalifikacyjnej



mgr inż. Andrzej Pieniążek
Przewodniczący składu orzekającego



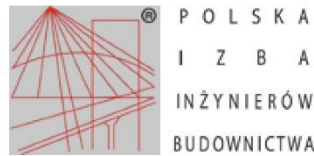
dr inż. Stefan Szalkowski
Członek składu orzekającego



mgr inż. Elżbieta Chociaj
Członek składu orzekającego

Otrzymują:

1. Pan Wojciech Marciniak
ul. Jana Pawła II 16/48
28-200 Staszów
2. Okręgowa Rada Świętokrzyskiej Okręgowej Izby Inżynierów Budownictwa
3. Główny Inspektor Nadzoru Budowlanego
4. a/a



Zaświadczenie
o numerze weryfikacyjnym:
SWK-55Y-D47-MQK *

Pan Wojciech Marciniec o numerze ewidencyjnym SWK/BD/0040/20
adres zamieszkania ul. Jana Pawła II 16/48, 28-200 Staszów
jest członkiem Świętokrzyskiej Okręgowej Izby Inżynierów Budownictwa i posiada wymagane
ubezpieczenie od odpowiedzialności cywilnej.
Niniejsze zaświadczenie jest ważne od 2022-03-01 do 2023-02-28.

Zaświadczenie zostało wygenerowane elektronicznie i opatrzone bezpiecznym podpisem elektronicznym
weryfikowanym przy pomocy ważnego kwalifikowanego certyfikatu w dniu 2022-01-11 roku przez:

Stefan Szałkowski, Przewodniczący Rady Świętokrzyskiej Okręgowej Izby Inżynierów Budownictwa.

(Zgodnie art. 5 ust 2 ustawy z dnia 18 września 2001 r. o podpisie elektronicznym (Dz. U. 2001 Nr 130 poz. 1450) dane w postaci elektronicznej opatrzone bezpiecznym podpisem elektronicznym weryfikowanym przy pomocy ważnego kwalifikowanego certyfikatu są równoważne pod względem skutków prawnych dokumentom opatrzonym podpisami własnoręcznymi.)

* Weryfikację poprawności danych w niniejszym zaświadczeniu można sprawdzić za pomocą numeru weryfikacyjnego zaświadczenia na stronie Polskiej Izby Inżynierów Budownictwa www.piiib.org.pl lub kontaktując się z biurem właściwej Okręgowej Izby Inżynierów Budownictwa.





**ŚWIĘTOKRZYSKA
OKRĘGOWA
IZBA
INŻYNIERÓW
BUDOWNICTWA**

Kielce, dnia 30 grudnia 2019 r.

Okręgowa Komisja Kwalifikacyjna
sygn. akt SK-0054-0065(2)/19

DECYZJA

Na podstawie art. 24 ust. 1 pkt 2 ustawy z dnia 15 grudnia 2000 r. o samorządach zawodowych architektów oraz inżynierów budownictwa (t.j. Dz.U. z 2019 r. poz. 1117) i art. 12 ust. 1 pkt 1 i pkt 2, ust. 2, ust. 3, ust. 4c pkt 3 i art. 13 i art. 14 ust. 1 pkt 4b, ust. 3 pkt 5 oraz art. 15a ust. 1 i ust. 20 ustawy z dnia 7 lipca 1994 r. – Prawo budowlane (t.j. Dz.U. z 2019 r. poz. 1186, z późn. zm.), po ustaleniu, że zostały spełnione warunki w zakresie przygotowania zawodowego oraz po złożeniu egzaminu na uprawnienia budowlane z wynikiem pozytywnym

Pani Kamila Kadela

magister inżynier inżynierii środowiska
ur. dnia 29 sierpnia 1989 roku w Staszowie

otrzymuje

UPRAWNIENIA BUDOWLANE

nr ewidencyjny SWK/0239/PWBS/19

**do projektowania i kierowania robotami budowlanymi
w specjalności instalacyjnej w zakresie sieci, instalacji i urządzeń
ciepłnych, wentylacyjnych, gazowych, wodociągowych i kanalizacyjnych
bez ograniczeń**

Uprawnienia budowlane nadane niniejszą decyzją Pani Kamili Kadela upoważniają:

- I. Na mocy art. 12 ust. 1 pkt 1 i 2, art. 13 ust. 3 i 4 ustawy Prawo budowlane, do:
- projektowania, sprawdzania projektów architektoniczno-budowlanych i sprawowania nadzoru autorskiego;
 - kierowania budową lub innymi robotami budowlanymi;
 - kierowania wytwarzaniem konstrukcyjnych elementów budowlanych oraz nadzoru i kontroli technicznej wytwarzania tych elementów;
 - wykonywania nadzoru inwestorskiego;
 - sprawowania kontroli technicznej utrzymania obiektów budowlanych.
- II. Na mocy art. 15a ust. 1 i ust. 20 ustawy Prawo budowlane, do:
- sporządzania projektu zagospodarowania działki lub terenu, w zakresie tej specjalności;
 - projektowania obiektu budowlanego lub kierowania robotami budowlanymi związanymi z obiektem budowlanym, takim jak: sieci i instalacje ciepłe, wentylacyjne, gazowe, wodociągowe i kanalizacyjne.

UZASADNIENIE

W związku z uwzględnieniem w całości żądania strony, na podstawie art. 107 § 4 ustawy z dnia 14 czerwca 1960 r. – Kodeks postępowania administracyjnego (t.j. Dz. U. z 2018r. poz. 2096, z późn. zm.), zwanej dalej „K.p.a”, odstępuje się od uzasadnienia decyzji. Zakres nadanych uprawnień budowlanych wskazano na odwołanie decyzji.

Pouczenie

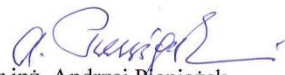
Od niniejszej decyzji służy odwołanie do Krajowej Komisji Kwalifikacyjnej Polskiej Izby Inżynierów Budownictwa w Warszawie, za pośrednictwem Okręgowej Komisji Kwalifikacyjnej Świętokrzyskiej Okręgowej Izby Inżynierów Budownictwa w terminie 14 dni od dnia jej doręczenia.

Zgodnie z treścią art. 127a K.p.a.:


§ 1. W trakcie biegu terminu do wniesienia odwołania strona może zrzec się prawa do wniesienia odwołania wobec organu administracji publicznej, który wydał decyzję.

§ 2. Z dniem doręczenia organowi administracji publicznej oświadczenia o zrzeczeniu się prawa do wniesienia odwołania przez ostatnią ze stron postępowania, decyzja staje się ostateczna i prawomocna. W przypadku złożenia przez stronę oświadczenia o zrzeczeniu się prawa do odwołania od decyzji (określonego w § 2) stronie nie przysługuje prawo do odwołania się ani skargi do sądu administracyjnego.

Skład orzekający Okręgowej Komisji Kwalifikacyjnej


mgr inż. Andrzej Pleniązek
Przewodniczący składu orzekającego

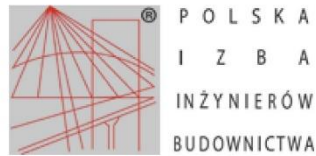



dr inż. Stefan Szałkowski
Członek składu orzekającego


mgr inż. Elżbieta Chociaj
Członek składu orzekającego

Otrzymują:

1. Pani Kamila Kadela
Kolonia Pęcławice 36
28-210 Bogoria
2. Okręgowa Rada Świętokrzyskiej Okręgowej Izby Inżynierów Budownictwa
3. Główny Inspektor Nadzoru Budowlanego
4. a/a



Zaświadczenie

o numerze weryfikacyjnym:

SWK-2L5-ILF-QPR *

Pani Kamila Kadela o numerze ewidencyjnym SWK/IS/0069/20
adres zamieszkania ul. Kolonia Pęcławice 36, 28-210 Bogoria
jest członkiem Świętokrzyskiej Okręgowej Izby Inżynierów Budownictwa i posiada wymagane
ubezpieczenie od odpowiedzialności cywilnej.
Niniejsze zaświadczenie jest ważne od 2022-10-01 do 2023-03-31.

Zaświadczenie zostało wygenerowane elektronicznie i opatrzone bezpiecznym podpisem elektronicznym
weryfikowanym przy pomocy ważnego kwalifikowanego certyfikatu w dniu 2022-12-08 roku przez:

Ewa Skiba, Przewodniczący Rady Świętokrzyskiej Okręgowej Izby Inżynierów Budownictwa.

Zgodnie z art. 78¹ K.c.

§ 1. Do zachowania elektronicznej formy czynności prawnej wystarczy złożenie oświadczenia woli w postaci elektronicznej i opatrzenie go
kwalifikowanym podpisem elektronicznym.

§ 2. Oświadczenie woli złożone w formie elektronicznej jest równoważne z oświadczeniem woli złożonym w formie pisemnej.

* Weryfikację poprawności danych w niniejszym zaświadczeniu można sprawdzić za pomocą numeru weryfikacyjnego zaświadczenia na
stronie Polskiej Izby Inżynierów Budownictwa www.piib.org.pl lub kontaktując się z biurem właściwej Okręgowej Izby Inżynierów
Budownictwa.





WOJEWODA TARNOWSKI
Aleksander GRAD

Nr ewidencyjny NBUA-7342/68/98

Tarnów, 1 lipca 1998r.

DECYZJA O NADANIU UPRAWNIENÍ BUDOWLANÝCH

Na podstawie art. 12 ust.2, art. 13 ust. 1 pkt. 1, art. 14 ust 1 pkt. 4 ustawy z dnia 7 lipca 1994r. Prawo budowlane (Dz.U.Nr 89 poz.414 z późn.zm.) oraz § 9 ust. 1 pkt. 1 i 2 rozporządzenia Ministra Gospodarki Przestrzennej i Budownictwa z dnia 30 grudnia 1994r. w sprawie samodzielnych funkcji technicznych w budownictwie (Dz.U. Nr 8 poz. 38 z 1995 roku) i art. 104 KPA

NADAJĘ

Panu (i) Rafałowi BZDUCH
(imię i nazwisko)
inżynier - kierunek : inżynieria środowiska
(tytuł naukowy i zawodowy)
urodzonemu (ej) 17 września 1969r. w miejscowości Szydłów
(data, miejscowość)

UPRAWNIENIA BUDOWLANE

do projektowania bez ograniczeń
instalacyjnej
w specjalności (rodzaj specjalności techniczno-budowlanej)
sieci , instalacji i urządzeń wodociągowych
w zakresie i kanalizacyjnych, cieplnych, wentylacyjnych i gazowych .-

NADANE UPRAWNIENIA BUDOWLANE UPOWAŻNIAJĄ RÓWNIEŻ DO:

- sprawdzania projektów architektoniczno - budowlanych i sprawowania nadzoru autorskiego ,
- sprawowania kontroli technicznej utrzymania obiektów budowlanych ,
- wykonywania państwowego nadzoru budowlanego .-

Od decyzji niniejszej służy stronie odwołanie do Głównego Urzędu Nadzoru Budowlanego w Warszawie w terminie 14 dni od daty jej otrzymania za pośrednictwem tut. Urzędu.

Z UP. CYCIEWODY
inż. Emilia Cyckiewicz
DZIAŁ NADZORU BUDOWLANEGO
Nadzór Budowlany w U. Budowlano-Technicznym

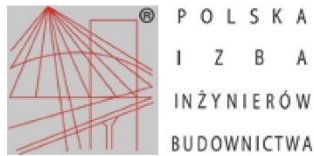
Otrzymują:

1 x **Pan inż. Rafał BZDUCH**

zam. **33-220 BOLESŁAW 185**

1 x Główny Urząd Nadzoru Budowlanego
00-512 Warszawa, ul. Krucza 38/42

1 x a/a



Zaświadczenie

o numerze weryfikacyjnym:

SWK-SHF-MF6-ZDP *

Pan Rafał Bzduch o numerze ewidencyjnym SWK/IS/0841/01
adres zamieszkania Grabki Duże 89/7, 28-225 Szydłów
jest członkiem Świętokrzyskiej Okręgowej Izby Inżynierów Budownictwa i posiada wymagane
ubezpieczenie od odpowiedzialności cywilnej.
Niniejsze zaświadczenie jest ważne od 2022-01-01 do 2022-12-31.

Zaświadczenie zostało wygenerowane elektronicznie i opatrzone bezpiecznym podpisem elektronicznym
weryfikowanym przy pomocy ważnego kwalifikowanego certyfikatu w dniu 2021-12-15 roku przez:

Stefan Szałkowski, Przewodniczący Rady Świętokrzyskiej Okręgowej Izby Inżynierów Budownictwa.

(Zgodnie art. 5 ust 2 ustawy z dnia 18 września 2001 r. o podpisie elektronicznym (Dz. U. 2001 Nr 130 poz. 1450) dane w postaci
elektronicznej opatrzone bezpiecznym podpisem elektronicznym weryfikowanym przy pomocy ważnego kwalifikowanego certyfikatu są
równoważne pod względem skutków prawnych dokumentom opatrzonym podpisami własnoręcznymi.)

* Weryfikację poprawności danych w niniejszym zaświadczeniu można sprawdzić za pomocą numeru weryfikacyjnego zaświadczenia na
stronie Polskiej Izby Inżynierów Budownictwa www.piiib.org.pl lub kontaktując się z biurem właściwej Okręgowej Izby Inżynierów
Budownictwa.



CZĘŚĆ OPISOWA – PROJEKT ZAGOSPODAROWANIA TERENU

1. Przedmiot, cel i zakres inwestycji

Celem opracowania jest wykonanie dokumentacji projektowej pn.: „**Przebudowa ul. Tadeusza Kościuszki w Rakowie**” wraz z budową odcinka kanalizacji deszczowej na działce ewid. nr 2631 zlokalizowanej w miejscowości Raków, na odcinku od km 0+045,54 do km 0+317,67. Celem przebudowy ulicy Tadeusza Kościuszki jest wykonanie nowej nawierzchni jezdni, przebudowy obustronnego chodnika, zjazdów oraz wykonanie odcinka kanalizacji deszczowej od km 0+070,00 do km 0+317,67, który występuje na działce ewidencyjnej nr 2631, obręb Raków, gmina Raków.

Projektowany odcinek kanalizacji deszczowej występujący poza podanym odcinkiem realizowana będzie w ramach oddzielnego opracowania. Zakres oddzielnego opracowania zaznaczono na Rys.2 Projekt Zagospodarowania Terenu

Po wykonaniu prac wzrośnie komfort korzystania z drogi oraz poprawie ulegnie bezpieczeństwo ruchu drogowego.

2. Podstawa opracowania

- Umowa zawarta z Inwestorem,
- Uzgodnienia z Inwestorem,
- Mapa do celów projektowych,
- Miejskowy Plan Zagospodarowania Przestrzennego,
- Ustawa z dnia 7 lipca 1994 r. Prawo budowlane (tekst jednolity: Dz.U. 2021 poz. 2351 z późn. zm.),
- Ustawa z dnia 21 marca 1985 r. o drogach publicznych (tekst jednolity: Dz. U. 2022 poz. 1693 z późn. zm.),
- Ustawa z dnia 20 lipca 2017 r. Prawo wodne (tekst jednolity: Dz.U. 2022 poz. 2625 z późn. zm.),
- Rozporządzenie Ministra Infrastruktury z dnia 24 czerwca 2022r. w sprawie przepisów techniczno-budowlanych dotyczących dróg publicznych (Dz.U. 2022 poz. 1518),

- Rozporządzenie Rady Ministrów z dnia 10 września 2019 w sprawie przedsięwzięć mogących znacząco oddziaływać na środowisko (tekst jednolity Dz.U. 2019 poz. 1839 z późn. zm.),
- Pozostałe uzyskane opinie oraz uzgodnienia,
- Pozostałe obowiązujące normy, przepisy prawne i zarządzenia.

3. Stan prawny nieruchomości

Inwestycja zlokalizowana jest w całości na działce o nr ewid. 2631, obręb 260416_2.0018 Raków, gmina Raków, powiat kielecki, województwo Świętokrzyskie. Właścicielem ww. działki jest Gmina Raków.

4. Opis stanu istniejącego

W stanie istniejącym nawierzchnia ulicy Tadeusza Kościuszki jest zniszczona – występują liczne koleiny, spękania i wyboje. Jezdnia ograniczona jest skruszonymi krawężnikami oraz obustronnym chodnikiem. W stanie istniejącym szerokość jezdni wynosi ok. 3,4-6,3 m. Szerokość chodnika jest stosunkowo niewielka, jej minimalna szerokość to 0,60m. Wszystkie elementy ulicy znajdują się w istniejącym pasie drogowym. Do ulicy Kościuszki przylega gęsta zabudowa mieszkalna.

W sąsiedztwie znajduje się sieć elektryczna niskiego napięcia, telekomunikacyjna, kanalizacji sanitarnej, deszczowej oraz sieć wodociągowa.

5. Projektowane zagospodarowanie terenu

Projektowana inwestycja zlokalizowana jest w miejscowości Raków i dotyczy ulicy Tadeusza Kościuszki, zlokalizowanej na działce ewid. 2631, obręb Raków, gmina Raków, powiat kielecki. Początek kilometrażu roboczego (km 0+000) przyjęto na granicy działek ewid. nr 2867 z 2631. Początek prac objętych przebudową drogi przyjęto na odcinku nr 0+045,54, zgodnie z lokalizacją przedstawioną na Rys.1 Lokalizacja oraz Rys.2 Projekt Zagospodarowania Terenu. Droga objęta przebudową biegnie w kierunku północno wschodnim i ma swój koniec w km 0+317,67.

Na rozpatrywanym odcinku od km 0+045,54 do km 0+317,67 zaprojektowano jezdnię o szerokości 5,00-5,50 m z nawierzchni asfaltowej, obustronny chodnik o szerokości minimum 1,25m (bez szerokości krawężnika i obrzeży) o nawierzchni z kostki

brukowej betonowej. W ramach przebudowy jezdni i chodnika istniejące parametry zjazdów indywidualnych ulegną zmianie. Przecięcie krawędzi jezdni, zjazdu i ulicy będą ścięte skosem 1,50m. Zaprojektowano również skrzyżowanie zwykłe, na połączeniu ul. Kościuszki z ul. Górki. Skrzyżowanie ma przesunięte wloty. Krawędzie jezdni wyokrąglono łukami kołowymi o promieniu 5,00 lub 6,00 m.

W ramach zadania dotyczącego przebudowy ul. Tadeusza Kościuszki zaprojektowano budowę odcinka kanalizacji deszczowej na odcinku od km 0+070.00 do końca rozpatrywanej przebudowy ulicy. Należy podkreślić, że projektowane zamierzenie dotyczące budowy odcinka kanalizacji deszczowej wykonane zostanie na działce o nr ewid. 2631, obręb Raków, gmina Raków.

Pozostała uzgodniona część kanalizacji deszczowej, wychodząca poza zakres działki o nr ewid. 2631, obręb Raków, gmina Raków, powiat kielecki realizowana będzie w ramach oddzielnego opracowania. Zakres realizowany wg oddzielnego opracowania zaznaczono na Rys.2 Projekt Zagospodarowania Terenu.

Projektowana inwestycja jaką jest przebudowa ulicy Tadeusza Kościuszki w Rakowie nie będzie generować odpadów szkodliwych (ścieków).

Woda opadowa i roztopowa odprowadzana będzie powierzchniowo, przez zaprojektowane spadki poprzeczne i podłużne nawierzchni do zaprojektowanej kanalizacji deszczowej.

W stanie istniejącym wody opadowe i roztopowe odprowadzane są powierzchniowo ulicą Tadeusza Kościuszki, przez spadki poprzeczne i podłużne nawierzchni. Wody opadowe kierowane są do istniejących studzienek / wpustów ulicznych, a następnie do istniejącej kanalizacji deszczowej.

Po wykonaniu odcinka kanalizacji deszczowej, woda opadowa zbierana będzie do zaprojektowanych wpustów i studzienek ulicznych rozmieszczonych po obu stronach drogi przy krawędzi jezdni, a następnie kierowane będą przez zaprojektowaną kanalizację deszczową do istniejącej sieci kanalizacji deszczowej.

Całość prac związanych z przebudową ulicy Tadeusza Kościuszki w Rakowie występuje na działce drogowej należącej do Inwestora.

Zakres inwestycji został literowo oznaczony na Rys.2.2 Projekt Zagospodarowania Terenu – zakres objęty inwestycją.

6. Informacja o obszarach chronionych

Obszar inwestycji położony jest w strefie ochrony konserwatorskiej w granicach stanowiska archeologicznego Miasta historycznego Rakowa. Dla zamierzonego zadania wydana została decyzja nr 135/2022 z dnia 11.04.2022, znak: ZN.UR.5142.98.2022; dotycząca pozwolenia na prowadzenie robót budowlanych w obszarze wpisanym do rejestru zabytków przez Świętokrzyskiego Wojewódzkiego Konserwatora Zabytków w Kielcach. Zgodnie z projektowaną decyzją projektowane zamierzenie budowlane, po wykonaniu niezbędnych robót budowlanych, zostanie dostosowane, nawiązane i ujednolicone pod względem wykończenia materiałowym oraz kolorystycznym do istniejącego układu architektonicznego.

Ponadto, teren inwestycji znajduje się na terenie Parku Krajobrazowego Cisowsko-Orłowińskiego Parku Krajobrazowego – otulina oraz na obszarze Chronionego Krajobrazu „Cisowsko-Orłowińskiego”.

Obszar inwestycji nie znajduje się na terenach:

- objętych programem Natura 2000,
- rezerwatów przyrody,
- gruntach leśnych, będących w zarządzie Lasów Państwowych,
- zamkniętych,
- pasa technicznego oraz pasa chronionego morskich portów i przystani,
- szczególnego zagrożenia powodzią.

7. Informacja o obszarach szkód górniczych

Obszar inwestycji nie znajduje się na terenie szkód górniczych. Nie występują na tym terenie również zjawiska osuwiskowe.

8. Informacja o obszarze oddziaływania obiektów

Obszar oddziaływania obiektów budowlanych znajduje się w całości na działkach na których inwestycja jest zlokalizowana. Inwestycja nie narusza interesów osób trzecich. Przebudowa drogi nie wpłynie na ograniczenie dostępu do mediów ani możliwości korzystania z działek przyległych. Planowana inwestycja nie będzie miała wpływu na wierzchnią warstwę gruntu, nie przewiduje się również powstania odpadów zaliczonych do grupy odpadów szkodliwych. Przebudowa drogi nie spowoduje zmiany właściwości fizyczno-chemicznych wód podziemnych oraz zaburzeń w lokalnej cyrkulacji wód podziemnych.

Oceny zakresu oddziaływania obiektu określono na podstawie:

- Miejscowy Plan Zagospodarowania Przestrzennego,
- Specyfikacja Istotnych Warunków Zamówienia jako załącznik do dokumentacji przetargowej,
- Ustawa z dnia 7 lipca 1994 r. Prawo budowlane (tekst jednolity: Dz.U. 2021 poz. 2351 z późn. zm.),
- Ustawa z dnia 21 marca 1985 r. o drogach publicznych (tekst jednolity: Dz. U. 2022 poz. 1693 z późn. zm.),
- Rozporządzenie Ministra Infrastruktury z dnia 24 czerwca 2022r. w sprawie przepisów techniczno-budowlanych dotyczących dróg publicznych (Dz.U. 2022 poz. 1518),
- Rozporządzenie Rady Ministrów z dnia 10 września 2019 w sprawie przedsięwzięć mogących znacząco oddziaływać na środowisko (tekst jednolity Dz.U. 2019 poz. 1839 z późn. zm.).

9. Wymagania dotyczące ochrony środowiska

Obszar inwestycji nie znajduje się na obszarach chronionych przyrodniczo w tym objętych programem Natura 2000. Inwestycja nie narusza zasad ochrony środowiska w tym wycinki gatunków drzew rzadkich i objętych ochroną. Inwestycja nie jest zaliczana do przedsięwzięć mogących znacząco oddziaływać na środowisko w myśl rozporządzenie Rady Ministrów z dnia 10 września 2019 w sprawie przedsięwzięć

mogących znacząco oddziaływać na środowisko (tekst jednolity Dz.U. 2019 poz. 1839 z późn. zm.).

10. Pozostałe informacje

Dana inwestycja zlokalizowana jest na terenie Gminy Raków, dla której występuje miejscowy plan zagospodarowania przestrzennego. Zgodnie z miejscowym planem zagospodarowania przestrzennego Gminy Raków uchwalonej Uchwałą Nr XI/66/2015 Rady Gminy Raków z dnia 17 lipca 2015 r. ogłoszonej w Dzienniku Urzędowym Województwa Świętokrzyskiego poz. 2444 z dnia 26 sierpnia 2015 r. projektowane zamierzenie budowlane występuje na działce o nr ewid. 2631, obręb Raków i zawiera się na terenie oznaczonym symbolami:

20.29.KDD – terenu dróg publicznych klasy dojazdowej,

20.31.KDD – terenu dróg publicznych klasy dojazdowej,

20.10.MU1 – tereny zabudowy historycznego centrum Rakowa,

20.18.MU1 – tereny zabudowy historycznego centrum Rakowa,

20.21.MU1 – tereny zabudowy historycznego centrum Rakowa,

Zgodnie z powyższym miejscowym planem zagospodarowania przestrzennego, projektowana przebudowa ulicy Tadeusza Kościuszki w Rakowie spełnia zawarte w nich założenia:

a) Zgodnie z miejscowym planem zagospodarowania przestrzennego gminy Raków, oznaczonego symbolem KDD, paragrafem 67., czyli m.in:

- zgodnie z pkt.1 spełnia przeznaczenie podstawowe – drogi publiczne klasy dojazdowej;
- zgodnie z pkt.2 spełnia przeznaczenie dopuszczalne – obiekty i urządzenia stosowane do klasy drogi, ciągi piesze, obiekty, urządzenia i sieci infrastruktury technicznej, pod warunkiem uzyskania zgody zarządcy drogi,
- zgodnie z pkt.7 parametry i wskaźniki zagospodarowania:
 - szerokość w liniach rozgraniczających – 10m

- parametry geometryczne – zgodnie z warunkami technicznymi, jakimi powinny odpowiadać drogi publiczne i ich usytuowanie,
- dopuszcza się remonty, przebudowę i nadbudowę istniejącej zabudowy położonej w liniach rozgraniczających dróg, pod warunkiem uzyskania zgody właściwego zarządcy drogi.

b) Zgodnie z miejscowym planem zagospodarowania przestrzennego gminy Raków, oznaczonego symbolem MU1, paragrafem 22., czyli m.in:

- zgodnie z pkt.2 spełnia przeznaczenie dopuszczalne – ciągi piesze i pieszo jezdne.

Należy podkreślić, że działka, na której znajduje się ulica Tadeusza Kościuszki (działka nr ewid. 2631), jest działką drogową oraz swoim zasięgiem, w głównej mierze występuje na terenie oznaczonym symbolem KDD, o szerokości w liniach rozgraniczających 10m, na której projektowana jest przebudowa nawierzchni jezdni oraz chodników po lewej i prawej stronie jezdni. Natomiast na obszarze oznaczonym symbolem MU1, miejscowo może wystąpić chodnik, dla którego przeznaczenie w tym obszarze jest dopuszczalne.

Ponadto, dla zamierzania budowlanego wydana została decyzja nr 135/2022 z dnia 11.04.2022, znak: ZN.UR.5142.98.2022; dotycząca pozwolenia na prowadzenie robót budowlanych w obszarze wpisanym do rejestru zabytków przez Świętokrzyskiego Wojewódzkiego Konserwatora Zabytków w Kielcach.

Biorąc wszystko pod uwagę projektowane zamierzenie budowlane spełnia założenia miejscowego planu zagospodarowania przestrzennego.